

## INFORME DIARIO DE MONITOREO DE MEDIOS\*

\*Vigilancia basada en eventos de interés epidemiológico mediante el monitoreo de medios abiertos de comunicación locales y nacionales.

### Reporte de eventos:

Amenaza	Tema	Medio	Fecha	Resumen	Liga	Prioridad
Biológico	Covid-19	El sol de Cuernavaca	13 noviembre 2020	La obesidad y el sobrepeso son dos problemas de salud graves que registran crecimiento considerable en México y el mundo. Los malos hábitos alimenticios y el sedentarismo influyen de manera considerable para que la persona presente alguno de estos padecimientos.	<a href="https://www.elsoldecuernavaca.com.mx/local/obesidad-otra-epidemia-que-enfrentar-6011252.html">https://www.elsoldecuernavaca.com.mx/local/obesidad-otra-epidemia-que-enfrentar-6011252.html</a>	Bajo
Biológico	Covid-19	Diario de Morelos	12 noviembre 2020	El secretario técnico del Comité Municipal COVID-19 (CMCC-19), Rafael Baldovinos Galindo informó que la capital no está lejos de regresar a un confinamiento, debido a que las personas hospitalizadas y fallecidas han aumentado en las últimas semanas.	<a href="https://www.diariodemorelos.com/noticias/cuernavaca-con-claro-ascenso-en-casos-de-covid-19">https://www.diariodemorelos.com/noticias/cuernavaca-con-claro-ascenso-en-casos-de-covid-19</a>	Bajo
Biológico	Dengue	La Unión	13 noviembre 2020	En lo que va del año en Morelos se han confirmado 537 casos de dengue y se espera que a partir de esta semana comience el descenso, aunque las autoridades de salud piden sostener las medidas de prevención, para evitar que se incremente la demanda hospitalaria junto con la que genera la pandemia de covid 19. .	<a href="https://www.launion.com.mx/morelos/sociedad/noticias/170614-aguardan-descenso-en-casos-de-dengue.html">https://www.launion.com.mx/morelos/sociedad/noticias/170614-aguardan-descenso-en-casos-de-dengue.html</a>	Bajo
Biológico	Covid-19	La Unión	13 noviembre 2020	La titular de la Secretaría de Turismo y Cultura (STyC), Julieta Goldzweig Cornejo, indicó que el mensaje para el turismo que llegue a la entidad; es que Morelos cuenta con la capacidad para dar una recepción adecuada, en el tema de higiene y demás medidas de prevención de COVID-19.	<a href="https://lajornadamorelos.com.mx/sociedad-y-justicia/2020/11/13/30803/morelos-listo-para-atender-al-turismo-durante-contingencia">https://lajornadamorelos.com.mx/sociedad-y-justicia/2020/11/13/30803/morelos-listo-para-atender-al-turismo-durante-contingencia</a>	Bajo



SERVICIOS  
DE SALUD



<http://ssm.gob.mx>



Servicios de Salud Morelos



@MorelosSalud

## INFORME DE RIESGOS METEOROLÓGICOS

**Fuente:** Servicio Meteorológico Nacional de México, CONAGUA.

### SE PRONOSTICAN LLUVIAS PUNTUALES FUERTES EN ZONAS DE OAXACA, CHIAPAS, TABASCO, CAMPECHE Y QUINTANA ROO

Este día, el **frente No. 12** se extenderá sobre el oriente del Golfo de México, sin afectación para la República Mexicana. Un **canal de baja presión**, sobre el sureste del país, incrementará la probabilidad de lluvias puntuales fuertes en zonas de Oaxaca, Chiapas, Tabasco, Campeche y Quintana Roo. Otro **canal de baja presión**, sobre el norte de México, interaccionará con un frente localizado al sur de Estados Unidos, originando lluvias aisladas y viento con rachas de 50 a 60 km/h en Coahuila, Nuevo León y Tamaulipas. En el resto del Territorio Nacional, prevalecerá bajo potencial de lluvias, además de ambiente frío con posibles heladas al amanecer en zonas montañosas del norte y centro.

**Las lluvias podrían acompañarse de descargas eléctricas y fuertes rachas de viento durante las tormentas. Además de incremento en los niveles de ríos y arroyos, deslaves e inundaciones en zonas bajas del terreno.**

#### Pronóstico de Precipitación:

**Sin pronóstico de lluvias para el estado de Morelos**

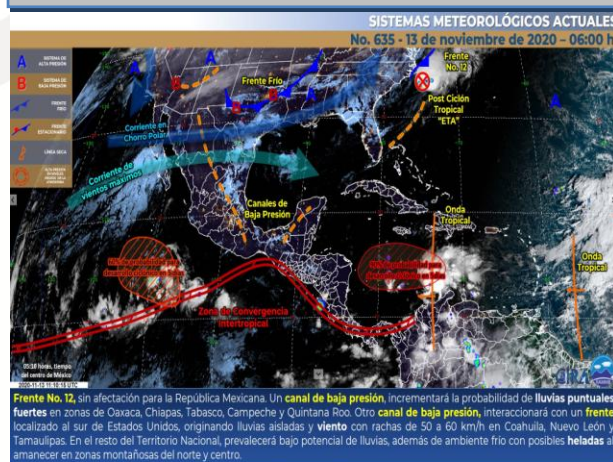
#### Pronóstico de Temperaturas Máximas:

**Temperaturas mínimas de 0 a 5°C y posibles heladas:** zonas montañosas de Baja California, Sonora, Zacatecas, Estado de México, Tlaxcala y Puebla.

#### Pronóstico en región Mesa Central:

Cielo despejado a medio nublado con lluvias aisladas en Puebla. Ambiente frío con posibles heladas matutinas en zonas montañosas. Viento del este y noreste de 15 a 30 km/h.

#### IMAGEN DE SATELITE



SERVICIOS  
DE SALUD



<http://ssm.gob.mx>



Servicios de Salud Morelos



@MorelosSalud

## INFORME DE MONITOREO VOLCÁNICO Y SISMOLÓGICO

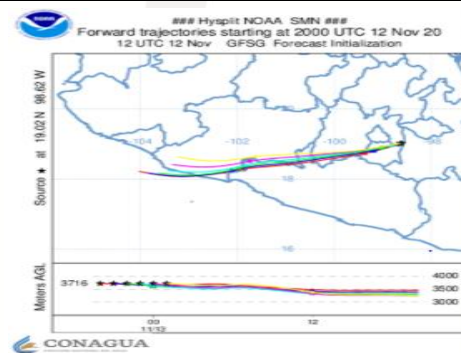
**Fuente:** Servicio Sismológico Nacional, UNAM. / Centro nacional de Prevención de Desastres (CENAPRED)-SEGOB, SENEAM-SCT y NOAA.

En las últimas 24 horas, mediante los sistemas de monitoreo del **volcán Popocatepetl** se identificaron **310 exhalaciones** acompañadas por emisiones de vapor de agua y gases volcánicos. Adicionalmente, se registraron **51 minutos de tremor armónico y de baja amplitud.**

NIVEL DE ALERTA	SEMAFORO	AMARILLO-FASE 2	RECOMENDACIONES PARA LA FASE AMARILLO FASE 2
	<b>Incremento de actividad:</b> <ul style="list-style-type: none"> <li>• Pluma de vapor de agua y gas</li> <li>• Ligera caída de ceniza en áreas cercanas</li> <li>• Caída de fragmentos incandescentes</li> <li>• Crecimiento y destrucción de domos de lava</li> <li>• Posibilidad de flujos piroclásticos por explosiones</li> <li>• Flujos de lodo o escombros de corto alcance</li> </ul>		1. Continuar con el radio de seguridad de 12 km, por lo que la permanencia en esa área no está permitida. 2. Controlar el tránsito entre Santiago Xalitzintla y San Pedro Nexapa, vía Paso de Cortés. 3. A las autoridades de Protección Civil, mantener sus procedimientos preventivos, de acuerdo con sus planes operativos. 4. A la población se le recomienda elevar la atención a los avisos de las autoridades de su localidad y se exhorta a no acercarse al volcán, y mucho menos al cráter. 5. Mantenerse fuera de cañadas ante posibles flujos de lodo, principalmente en temporada de lluvias.

### PRONOSTICO DE CAIDA DE CENIZA

En caso de una exhalación de ceniza volcánica, **el pronóstico de trayectoria hacia el oeste-suroeste** (6, simulando exhalación cada siguiente hora) a su paso por la zona oeste del estado de Puebla; zona sureste, sur y suroeste del Estado de México; **zona noreste, centro-norte y oeste del estado de Morelos**; zona norte del estado de Guerrero, **para las primeras 12 horas de pronóstico** (14:00 a las 02:00 hora local). Posteriormente para las últimas 12 horas de pronóstico, (02:00 a las 14:00 hora local del día siguiente), las trayectorias continúan sobre la zona norte, noroeste y oeste del estado de Guerrero; zona este, sureste, sur y suroeste del estado de Michoacán y algunas llegan al Océano Pacífico.



SISMOS	ÚLTIMO SISMO	SISMOS RECIENTES
	Se registró sismo de magnitud de <b>3.8 grados</b> Richter, a las 04:39:08 hrs con localización del epicentro a 14 km al suroeste de Arriaga, Chiapas. <b>NO PERCEPTIBLE EN EL ESTADO DE MORELOS.</b>	TIEMPO DEL CENTRO DE MÉXICO FECHA: 2020-11-13 HORA: 04:39:08 MAGNITUD: 3.8 EPICENTRO LATITUD: 15.86° LONGITUD: -94.23° LOCALIZACIÓN: 55 KM AL SUROESTE DE ARRIAGA, CHIAPAS PROFUNDIDAD: 82 KM
REPORTE DE DAÑOS A LA POBLACION		
PROTECCIÓN CIVIL	Sin reporte de daños a la población ni a la infraestructura en salud.	







**MORELOS**  
2018 - 2024



**MORELOS**  
ANFITRION DEL MUNDO  
Gobierno del Estado  
2018-2024

**Fecha:** 13 de Noviembre del 2020  
**Semana Epidemiológica:** 46  
**Área:** Coordinación de Vigilancia Epidemiológica, **UIES.**

## INFORME DE TEMPERATURAS Y CALIDAD DEL AIRE

**Fuente:** Comisión Estatal de Agua (CEAGUA)

ICA	CALIDAD DEL AIRE	PROTEJA SU SALUD
0-50	Buena	No se anticipan impactos a la salud cuando la calidad del aire se encuentra en este intervalo.
51-100	Moderada	Las personas extraordinariamente sensitivas deben considerar limitación de los esfuerzos físicos excesivos y prolongados al aire.
101-150	Dañina a la salud de los grupos sensitivos	Los niños adultos activos, y personas con enfermedades respiratorias tales como el asma, deben evitar los esfuerzos físicos excesivos y prolongados al aire.
151-200	Dañina a la salud	Los niños adultos activos, y personas con enfermedades respiratorias tales como el asma, deben evitar los esfuerzos físicos excesivos y prolongados al aire libre; las demás personas, especialmente los niños, deben limitar los esfuerzos excesivos y prolongados al aire libre.
201-300	Muy dañina a la salud	Los niños adultos activos, y personas con enfermedades respiratorias tales como el asma, deben evitar todos los esfuerzos excesivos al aire libre; las demás personas, especialmente los niños, deben limitar los esfuerzos físicos excesivos al aire libre.
300+	Arriesgado	

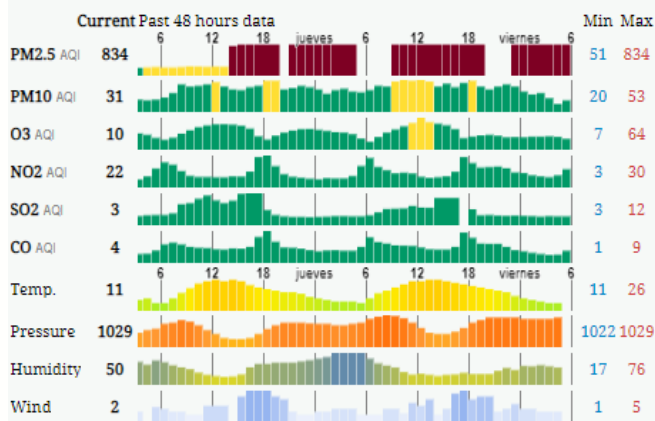
### CALIDAD DEL AIRE CUERNAVACA, MORELOS.

Estación de Monitoreo Cuernavaca Centro, Morelos.

**834**

**Arriesgado**

Actualizado el viernes 6:00  
Temp.: 11°C



### PRONOSTICO DE TEMPERATURAS POR MUNICIPIO

Municipio	Máx	Mín	Municipio	Máx	Mín
Amacuzac	34°	13°	Puente de Ixtla	35°	14°
Axochiapan	34°	16°	Temixco	31°	15°
Ayala	32°	16°	Tepalcingo	33°	16°
Cuautla	28°	14°	Tepoztlán	27°	11°
Cuernavaca	28°	12°	Tlaltizapan	29°	15°
Huitzilac	22°	7°	Tlaquiltenango	37°	16°
Jiutepec	30°	14°	Zacatepec	34°	17°
Jojutla	36°	17°	Zacualpan de Amilpas	26°	12°

### TEMPERATURAS MAXIMAS Y MINIMAS, ÚLTIMAS 24 HRS

#### Mínimas

Huitzilac	21° 7°
Totolapan	24° 11°
Tetela del Volcán	23° 12°
Ocuituco	25° 13°

#### Máximas

Tlaquiltenango	37° 16°
Jojutla	36° 17°
Puente de Ixtla	35° 14°
Zacatepec	34° 17°



SERVICIOS  
DE SALUD



<http://ssm.gob.mx>



Servicios de Salud Morelos



@MorelosSalud

Calle Gustavo Gómez Azcárate No. 205, Col. Lomas de la Selva  
C.P. 62270, Cuernavaca, Morelos. Tel.: 318 84 50.

## INFORME DE MONITOREO EPIDEMIOLÓGICO

**Fuente:** Jurisdicciones Sanitarias del estado de Morelos.

### JURISDICCION SANITARIA I:

- SIN EVENTOS EXTRAORDINARIOS.

### JURISDICCION SANITARIA II:

- SIN EVENTOS EXTRAORDINARIOS.

### JURISDICCION SANITARIA III:

- **CASO EFE:**
  - Femenino de 29 años de edad con residencia en Axochiapan, inicio de síntomas 08/11/2020 y exantema 09/11/2020, primer contacto con servicios de salud 11/11/2020 y toma de muestra de suero y exudado faríngeo 12/11/2020 **pendiente resultado**, unidad notificante CS Axochiapan, SSM, JSIII.



SERVICIOS  
DE SALUD



<http://ssm.gob.mx>



Servicios de Salud Morelos



@MorelosSalud